

# CHORZÓW W LICZBACH

Patryk Halamoda, Jakub Kuta,  
Antoni Sobisz, Maciej Szczerba

## Our city in numbers

### CHORZÓW W LICZBACH A GEOGRAFIA

- Powierzchnia
- Długość granic Chorzowa
- Najwyższy punkt Chorzowa
- Najniższy punkt Chorzowa
- Średnia temperatura w Chorzowie


## Chorzów in numbers and Geography.



## The Area of Chorzów



## Length of Chorzów's borders



## Highest and lowest point

Średnia roczna temperatura w Chorzowie wynosi 7,9°C



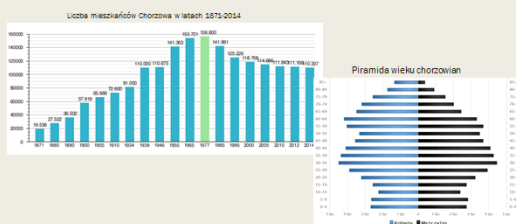
Average temperature

## CHORZÓW W LICZBACH A BIOLOGIA

- Ludność
- Gęstość zaludnienia
- Przyrost naturalny
- Zalesienie
- Parki, skwery, miejsca zielone

Chorzów in numbers and Biology

W Chorzowie jest 109 398 mieszkańców

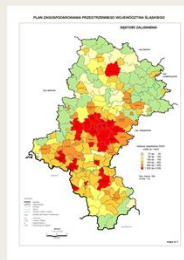


People of Chorzów

## Gęstość zaludnienia


W Polsce gęstość zaludnienia wynosi:  
**124 os/km<sup>2</sup>**  
Na Śląsku jest to:  
**370 os/km<sup>2</sup>**

W Chorzowie ta liczba wynosi:  
**3143 os/km<sup>2</sup>**



Denisty of population

## Parki, skwery, miejsca zielone



Parks and other green places

## Zalesienie

- W samym Parku Śląskim rośnie ponad **3,5 miliona** drzew



## Trees

## CHORZÓW W LICZBACH A INFRASTRUKTURA

- Infrastruktura drogowa
- Centrum przesiadkowe na rynku
- Fabryki i duże firmy
- Placówki oświatowe: szkoły, przedszkola, domy kultury
- Miejsca pracy i bezrobocie

## Chorzów in numbers and infrastructure

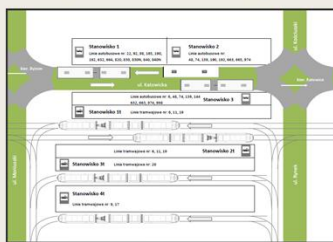
## Infrastruktura drogowa

- Wszystkie ulice w Chorzowie mają długość **135,5 km**.
- Najdłuższa jest ulica **Katowicka (3,7 km)**
- Z kolei najkrótsza jest ulica **Olzy (36,5 m)**
- Znajduje się tu też **10,24 km** ulic o nawierzchni brukowej



## Street infrastructure.

## Centrum przesiadkowe na rynku



## Exchange Center

## Fabryki i duże firmy

- W Chorzowie jest kilka dużych zakładów produkcyjnych, np.
- Fabryka wagonów
  - Zakłady Azotowe
  - Elektrownia
  - Znajduje się tutaj też kilka zamkniętych hut i kopalni (Np. Szyb Prezydent)



## Factories and big firms



## Placówki oświatowe: szkoły, przedszkola, domy kultury

W Chorzowie mamy:

- 32 przedszkola
- 18 szkół podstawowych (w tym 2 specjalne)
- 19 gimnazjów (w tym 3 specjalne)
- 36 szkół ponadgimnazjalnych: liceów ogólnokształcących (15), zasadniczych szkół zawodowych (7) oraz techników (5) i szkół artystycznych (9)
- 1 uniwersytet

Czyli razem w Chorzowie są 134 placówki oświaty

## Schools

## Miejsca pracy i bezrobocie

Dane z początku roku 2018



- W Chorzowie jest 3060 osób zarejestrowanych jako bezrobotni;
- Średnio 37 osób z zarejestrowanych było bezrobotne co najmniej przez rok;
- W Chorzowie jest 27 771 osób deklarujących się jako pracujące w małych, średnich i dużych przedsiębiorstwach (bez działalności gospodarczych i mikroprzedsiębiorstw, czyli firm zatrudniających do 9 osób);
- Na początku roku liczba ofert pracy wynosiła 154.

## Unemployment

## NASZA SZKOŁA W LICZBACH

- Zespół szkół, szkoły, klasy, uczniowie
- Pracownicy: nauczyciele i administracja
- Pomieszczenia
- Ciekawostki



## Our school in numbers

## Zespół szkół, szkoły, klasy, uczniowie

- Nasz szkoła dzieli się na dwie części, które łączą się na drugim piętrze - liceum i gimnazjum. Są to dwa prawie bliźniacze budynki, w których się uczymy.
- Łączna liczba uczniów: 326



## Schools and students



## Pracownicy: nauczyciele i administracja

W skład struktury organizacyjnej szkoły wchodzi dyrekcja, nauczyciele, administracja i obsługa:

- Dyrekcja: 2
- Nauczyciele: 42
- Administracja/obsługa: 17



## Employees



## Pomieszczenia

- W naszej szkole znajduje się łącznie **53** pomieszczeń, w tym **53** sale lekcyjne. Reszta to sutereny, czyli pomieszczenia poniżej gruntu np. kuchnia, jadalnia.
- W części gimnazjalnej znajdują się **24** sale.
- W części licealnej – **29** sal.



## Rooms

## Ciekawostki

W naszej szkole jest:

- około **850** stołów
- około **1700** krzeseł
- około **80** tablic
- Najliczniejsza klasa to 2B gimnazjum - **29** osób
- W ostatnich 10 latach nasza szkoła zdobyła ok. **1.10** **pucharów** w różnych dziedzinach



## Curiosities

## Bibliografia:

- [https://katowice.stat.gov.pl/vademecum/vademecum\\_slaskie/portrety\\_miast/miast\\_to\\_ohorzow.pdf](https://katowice.stat.gov.pl/vademecum/vademecum_slaskie/portrety_miast/miast_to_ohorzow.pdf)
- [www.wikipedia.pl](http://www.wikipedia.pl)
- <https://www.facebook.com/GimnazjumNr3ImKornelaMakuszczyńskiegoWChorzowie/>
- <http://www.ligon.pl/>

## Bibliography

**DZIĘKUJEMY  
ZA  
UWAGĘ!**

**Thank you!**